



WWS - Pflege 2026

Südlich des Neckars auf dem Königstuhl






Aus 2025 übrig gebliebenen (weil weniger renovierungsbedürftige) Steine







<p>I02c</p>	<p>Abzweig Johannes Hoops Weg - Riesensteinpfad</p> <p>478433.35 5472717.18</p>		
-----------------------------	---	---	--

<p>I02f</p>	<p>Am Gaisbergturm</p>		
-----------------------------	------------------------	--	--

<p>I02j</p>	<p>Am Pfad bei der Rondelhütte</p>		
-----------------------------	--	---	--





<p>I02l</p>	<p>Abzweig Birkenbankweg - Pfad bei der Rondelhütte</p>		
-----------------------------	---	---	---







<p>I02m</p>	<p>An der Abkürzung in der Kurve des Birkenbankwegs bei der Rondelhütte</p>		
<p>I02o</p>	<p>Abzweig Gaisbergweg - Riesensteinfad</p>		
<p>I03e</p>	<p>Abzweig Oberer Dachsbaumweg - Fichtenpfad</p>		
<p>I03h</p>	<p>Kreuzung Johann-Hoops-Weg - Kühruhpfad an der Laumannsbrücke</p>		
<p>I04f</p>	<p>Abzweig Johannes-Hoops-Weg - Grenzpfad</p>		

<p>I04g</p>	<p>Abzweig Grenzpfad vom Unteren Dachbauweg</p>		
<p>I04h</p>	<p>Abzweig Hutzelwaldpfad vom Unteren Dachsbauweg</p>		
<p>I04i</p>	<p>Am Steigerweg beim Ortsschild Heidelberg, wo der Hutzelwaldpfad abgeht</p>		
<p>I05f</p>	<p>Abzweig Bierhelder-Weg - Kühruhweg</p>		
<p>I05h</p>	<p>Abzweig Bierhelder-Weg - Ameisenbuckelweg</p>		

<p>106c</p>	<p>Abzweig Eselspfad von der Straße hinter dem Erholungsheim der Deutschen Kinderkrebsstiftung</p>		
<p>106d</p>	<p>Kreuzung Mittlerer Weg und Straße vom Erholungsheim der Deutschen Kinderkrebsstiftung</p>		
<p>106e</p>	<p>Abzweig eines Verbindungspfades vom Mittleren Weg zum Eselspfad</p>		







<p>106j</p>	<p>Am Unteren Grenzweg ungefähr an der tiefsten Stelle</p>		
<p>108a</p>	<p>Abzweig Speyererhofweg - Saupfercheckweg</p>		

<p>I08b</p>	<p>Abzweig Speyererhofweg - Blockhausweg</p>		
<p>I08c</p>	<p>Abzweig Speyerhofweg - Unterer Parkweg</p>		
<p>I08d</p>	<p>Kreuzung Blockhausweg - Oberer Parkweg</p>		
<p>I08f</p>	<p>Abzweig Oberer Parkweg - Ahornweg beim Speyererhof</p>		
<p>I08Xa</p>	<p>Abzweig Bierhelder- Weg - Speyererhofweg</p>		

<p>I08Xb</p>	<p>Abzweig Bierhelder-Weg - Speyererhofweg (am Spielplatz)</p>		
<p>I09c</p>	<p>Kreuzung Breiter Fußweg - Kühruhpfad</p>		
<p>I09d</p>	<p>Kreuzung Blockhausweg - Pfad vom Gaiberger Weg zur Sprunghöhe</p>		
<p>I09f</p>	<p>Abzweig Johannes- Hoops-Weg - Breiter Fußweg (hierher gestellt nach Umbau der Klinik)</p>		
<p>I15d</p>	<p>Kreuzung Klingenteichstraße - Gaibergerweg</p>		

<p>I15h</p>	<p>Abzweig Tiergartenweg - Gaisbergweg</p>		
<p>I15i</p>	<p>Kreuzung Hutzelwaldweg - Gaisbergturmweg</p>		
<p>I16j</p>	<p>Am Pfad an der oberen Einmündung in den Molkenkurweg</p>		







<p>I22a</p>	<p>Abzweig Schwabenweg - Fußweg zum Felsenmeer</p> <p>481302.05 5472255.81</p>		
<p>I22b</p>	<p>Abzweig Felsenmeerweg - Fußpfad zum Königstuhl bei der Felsenmeer- hütte</p> <p>481507.70 5472304.08</p>		








<p>I26i</p>	<p>Abzweig Am Schlierbachhang - Auweg</p>		
<p>I33e</p>	<p>Beginn des Fußpfades zum Hohen Kreuz am Kümmelbacherweg</p>		
<p>I33f</p>	<p>Wenige Meter unterhalb von Stein I33e</p>		
<p>I34a</p>	<p>Kreuzung Kaiser-Franz-Weg - Pfalzgrafenweges am Linsenteicheck</p>		
<p>I34f</p>	<p>Beginn des Kümmelbachwegs am Kümmelbacherhof</p>		

<p>I39b</p>	<p>Abzweig Unterer Drachenhöhlenweg - Winterhöhlenweg</p>		
<p>I40d</p>	<p>Abzweig Unterer Drachenhöhlenweg - Unterer Neubrunnenweg</p>		

<p>IV02b</p>	<p>Abzweig Rückenweg - Rotstückweg</p>		
<p>IV02d</p>	<p>Abzweig Rote Steige - Talweg</p>		

<p>IV09b</p>	<p>Kreuzung Oberer Neuer Weg - Alter Steinbruchschlagweg</p>		
------------------------------	--	---	--

<p>IV14a</p>	<p>Abzweig Unterer Neuer Weg - Dachsbauweg</p>		
<p>IV14b</p>	<p>Abzweig Wieslocherweg - Dachsbauweg</p>		
<p>IV14c</p>	<p>Abzweig Wieslocherweg - Dachsbauweg</p>		
<p>IV15a</p>	<p>Kreuzung Unterer Neuer Weg - Gossenbrunnenweg</p>		
<p>IV16a</p>	<p>Kreuzung Oberer Neuer Weg - Gossenbrunnenweg</p>		

<p>IV19b</p>	<p>Kreuzung Oberer Neuer Weg - Gossenbrunnenweg</p>		
<p>IV21a</p>	<p>Abzweig Alter Steinbruchschlagweg - Gabeleichenweg</p>		
<p>IV21b</p>	<p>Abzweig Alter Steinbruchschlagweg - Verbindung zum Gossenbrunnenweg</p>		
<p>IV21c</p>	<p>Abzweig Gossenbrunnenweg - Verbindung zum Alten Steinbruchschlagweg</p>		
<p>IV29b</p>	<p>Am Beginn des Strubliger Buchwegs bei der Hirschplatte</p>		

<p>IV30a</p>	<p>Kreuzung Wieslocherweg - Unterer Neuer Weg</p>		
<p>IV31a</p>	<p>Abzweig Gaiberger Grenzweg - Unterer Neuer Weg</p>		
<p>IV31c</p>	<p>Abzweig Strubliger Buchweg - Unterer Neuer Weg</p>		